PROGRAM- BIOM ATLANTSKEGA LISTNATEGA GOZDA

1. dan: LJUBLJANA – LONDON – WHITE HORSE – LACOCK – BATH – BRISTOL.

Zbor potnikov v Ljubljani in vožnja do Benetk, od koder bomo poleteli proti Londonu. Po pristanku vstopimo v slikovito pokrajino angleškega podeželja, kjer se naše oči spočijejo na mehkih zelenih gričkih in neskončnih travnikih. Najprej se ustavimo pri skrivnostnem Belem konju (Uffington white horse), nato pa se sprehodimo po idilični vasici Lacock, ki nas očara s svojimi kamnitimi hiškami ter gostilnami iz 15. stoletja. Vasica je bila tudi kulisa za filmsko adaptacijo romana Prevzetnost in pristranost. Nadaljujemo do Batha, ki je znan po antičnih rimskih termah ter po izjemni gregorijanski arhitekturi, ki spada med najlepše na Otoku. Vožnja do hotela. Namestitev, večerja in nočitev.(letalo, H, V)

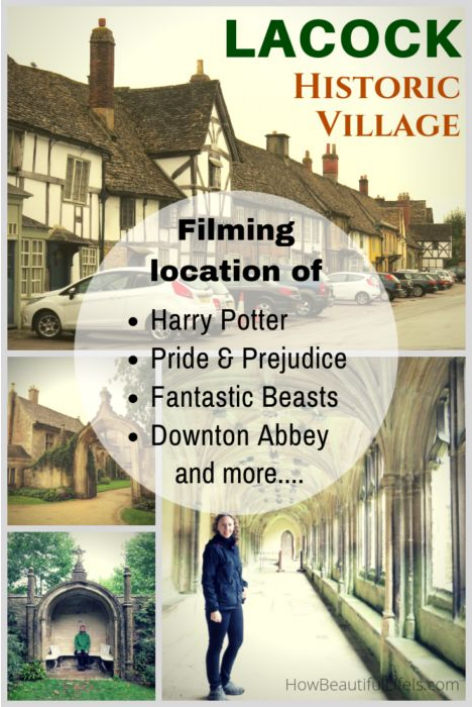
LACOCK
HISTORIC
VILLAGE
Filming
location of
• Harry Potter
• Pride & Prejudice
• Fantastic Beasts
• Downton Abbey
and more....

2. dan: BRISTOL – soteska CHEDDAR – WELLS – GLASTONBURY – BRISTOL.

Zajtrk. Danes raziščemo pokrajino Somerset, ki je zavita v številne mite in legende. Tu se prepletajo zgodbe druidov in zgodnjega krščanstva z zgodbami kralja Arturja in magijo vilinskega kraljestva. Panoramska vožnja nas pripelje do skritega dragulja, spektakularne soteske Cheddar z jamami, ki so tudi zaslužne za nastanek sira vrste čedar. Uživamo v pogledu na impresivne skalne formacije in v sprehodu po dramatični pokrajini. Nadaljujemo do Wellsa, kjer se mimo mogočne gotske katedrale sprehodimo po najstarejši tlakovani ulici v Veliki Britaniji. Vožnja do čarobnega mesteca Glastonbury, kjer vstopimo v pravljico legendarnega keltskega kralja Britov Arturja. Skozi mesto tečeta dve zmajevi črti, ki se prekrižata na treh mestih in povežeta nebesa z zemljo. Po “zmajevi poti” se povzpnemo na najvišjo točko v mestu, do stolpa Tor, kjer se skriva vhod v vzporedni svet. Postanemo pri ruševinah nekoč mogočne opatije, kjer je pokopan kralj Artur poleg svoje žene Guinevere in se osvežimo na izviru zdravilne svete vode v vrtovih Chalice Well, ki velja za mesto svetega Grala … Vrnitev v Bristol. Večerja in nočitev. (H, ZV)

3. dan: BRISTOL – NP EXMOOR – BOSCASTLE – TINTAGEL – PLYMOUTH.

Zajtrk. Vstopimo v oazo miru, v nacionalni park Exmoor, kjer nas pričaka divja in veličastna pokrajina, polna pravljičnih srednjeveških vasic, gričevnatih pašnikov in prostranih polj, katere “barvajo” rožnata resa, bele ovčice in divji poniji. Tu je navdih iskala in našla slavna pisateljica Daphne Du Maurier. Podamo se na sprehod po pečinah v Dolini skal po eni izmed številnih pešpoti, ki nas nagradi z enkratnimi razgledi na okolico. Nadaljujemo v osrčje legende kralja Arturja in vitezov okrogle mize proti starodavni ribiški vasici Boscastle. V bližini mesta so slikovite čeri in razvaline gradu Tintagel, rojstni kraj kralja Arturja ter Merlinova jama. Vožnja do Plymoutha ter namestitev v hotel. Večerja in nočitev. (H, ZV)

4. dan: PLYMOUTH – LAND'S END – gledališče MINACK – ST. MICHAELS MOUNT – PLYMOUTH.

Zajtrk. Vožnja do najbolj zahodne točke Anglije, do “konca dežele”, Land’s End, kjer je bil izdelan meč Excalibur. Po poti nas spremljajo divja narava, dramatične pečine in simpatične obalne vasice, ki lovijo ravnotežje na vrhu pečin. Postanemo pri amfiteatru Minack, ki je vgrajen v pečine in nudi čudovite poglede na Atlantski ocean. Sledi obisk otoka St. Michael’s Mount. Na otok se bomo odpravili ali po kopnem ali po morju s čolnom – odvisno od plimovanja morja. Sprehodimo se do antičnega gradu, ki je ostanek nekega drugega časa. V skladu s časom postanemo še na najbolj južni točki Cornwalla, The Lizard point. Vrnitev v hotel. Večerja in nočitev. (H, ZV, čoln)

5. dan: PLYMOUTH – HELIGAN – EDEN PROJECT – BODMIN MOOR – EXETER.

Zajtrk. Obiščemo mistične “izgubljene” vrtove v Heliganu, enega izmed največjih evropskih botaničnih vrtov, ki skrivajo številne mojstrovine. Nadaljujemo do edinstvenega ekološkega projekta Eden in največjega rastlinjaka na svetu, kjer se sredi “marsovske” pokrajine pod dvema futurističnima kupolama nahajajo rastline iz vsega sveta. V skladu s časom postanek v srednjeveškem mestecu Fowey in že nadaljujemo do starodavne prestolnice Cornwalla, do mesta Launceston, sredi katerega kraljuje normanska utrdba iz 12. stoletja z enkratnimi pogledi na Bodmin Moor. To je področje številnih legend; po eni izmed njih naj bi tu počival znameniti meč Excalibur. Nadaljujemo do rimskega mesta Exeter, kjer prenočimo.Namestitev, večerja in nočitev. (H, ZV)

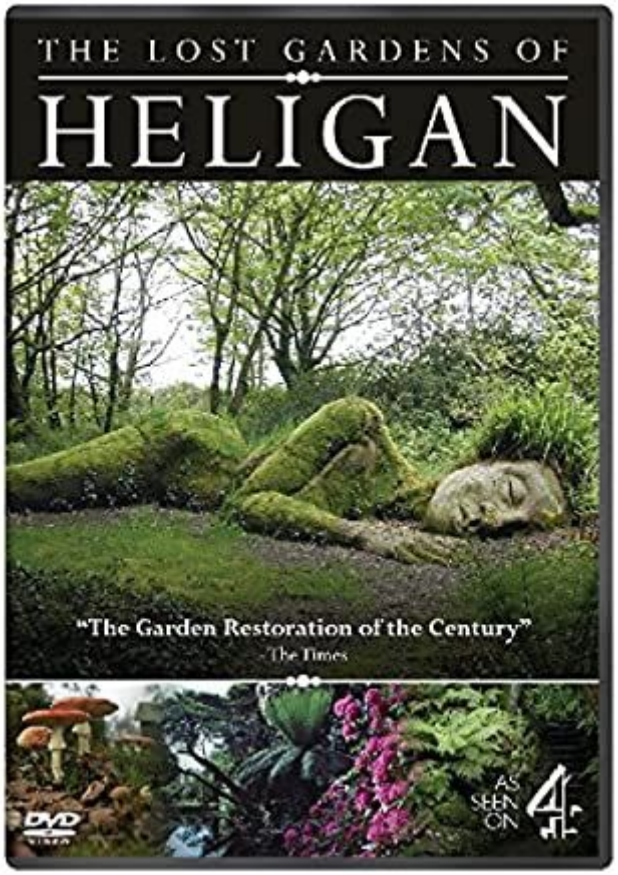
THE LOST GARDENS OF
HELIGAN
"The Garden Restoration of the Century"
-The Times
DVD
AS SEEN ON 4

6. dan: EXETER – NP DARTMOOR – DURDLE DOOR – DORCHESTER – SOUTHAMPTON.

Zajtrk. Vstopimo v nacionalni park Dartmoor, kjer se je Sherlock Holmes zoperstavil morilcu v zgodbi Baskervilski pes. Veličastna divjina parka, idilične domačije in znameniti dartmoorski poniji očarajo vsakega obiskovalca. Sprehodimo se po parku, nato pa si ogledamo znameniti most iz granitnih plošč pri vasici Postbridge ter mogočno opatijo Buckfast. Nadaljujemo do spektakularne južne obale Devona, do znamenitega naravnega loka Durdle Door in zaliva Lulworth Cove. Vožnja v Dorchester, mestece z značilno tudorsko in gregorijansko arhitekturo, kjer se sprehodimo po starem centru mesta. Vožnja v Southampton. Namestitev, večerja in nočitev. (H, ZV)

7. dan: SOUTHAMPTON – SALISBURY – STONEHENGE – AVEBURY – LONDON.

Zajtrk. Vožnja do mogočne srednjeveške katedrale v Salisburyju z najvišjim zvonikom v Veliki Britaniji, kjer domuje original dokumenta Magna Carta Libertatum, v katerem so prvič definirani temelji pravic in svoboščin. Vožnja do skrivnostnega kamnitega kroga Stonehenge. Prazgodovinski spomenik je zgrajen na močnem energijskem mestu, saj se tu križa kar šest zmajevih linij, nastanek spomenika pa še danes buri domišljijo in dodaja k nastanku vedno novih teorij. Še starejši kompleks kamnov najdemo v bližnjem Aveburyju, kjer je tudi eno največjih najdišč žitnih krogov. Bližnji grič Silbury pa je najvišja prazgodovinska gomila, ki jo je zgradil človek pred skoraj pet tisoč leti. Vožnja v London. Namestitev, večerja in nočitev.(H, Z)



Magna Carta 1215
What Happened and Why?
Entrance to
Magna Carta
Magna
Carta:
Spirit of Justice–
Power of Words
Salisbury
Cathedral

8. dan: LONDON – LJUBLJANA.

Zajtrk. Prosto do odhoda na letališče. Vožnja na letališče in polet proti Benetkam. Sledi še vožnja do Ljubljane. (Z, letalo)

ODHODI 2022:
29.04
19.05
07.07
28.07

Pozdravljeni sopotniki!
Da bi čim bolj doživeli potovalni smisel za osebni razvoj in spakirali kovčke, Vam želim osvežiti na hitro pomembne geografske in biološke značilnosti JZ Anglije.
Priporočam vodoodporna vrhnja oblačila s kapuco ali pokrivalom,dobre treking čevljie,nogavice,tudi dežnik.
Ker je lepot in zanimivosti ogromno,bodite spočiti za prijetno “garanje” za najboljšimi posnetki in bodite v dobri kondiciji za vse pešpoti, ki so izjemne.
...če doživiš, si lažje zapomniš…. Izar Ažman s sodelavci

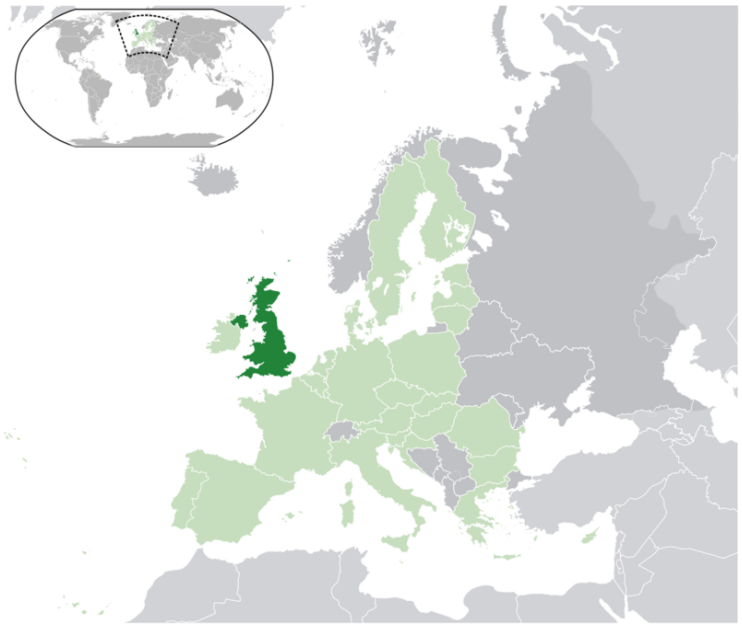

Geografske značilnosti bioma

CELINA- EVROPA

GEOGRAFSKA ŠIRINA : MED 49. IN 52 STOPINJ SEVERNE ZEMLJEPISNE ŠIRINE
GEOGRAFSKA DOLŽINA: MED 6. IN 0 STOPINJAMI ZAHODNE ZEMLJEPISNE DOLŽINE

Geografija

Anglija je s približno 130.000 kvadratnimi kilometri ali približno dvema tretjina geografsko največji del v Veliki Britaniji. Tipična značilnost Anglije so njene obale in raznolika naravna območja. Sestavljena je večinoma iz ravnic, ki jih prekinjajo verige gričev ali hribov. Najvišja hrib v Angliji je Scafell Pike v Cumbrianskem hribovju z 978 metri. Najdaljša in najbolj znana reka v državi je reka Temza. Poleg nje so pomembne reke še Severn, Humber, Trent in Great Ouse.

Etimologija* kot zanimivost

Ime izvira iz stare angleške besede Engaland, kar pomeni dežela Anglov. Angli so bili germansko pleme, ki je poselilo območje v zgodnjem srednjem veku. Glede na Oxfordski angleški slovar je bila prva uporaba današnjega imena England leta 897 in uporabljena v sodobni obliki prvič leta 1538.
Alternativni izraz za Anglijo je Albion. To se je prvotno nanašalo na celoten otok Velika Britanija. Izraz se uporablja v prvi vrsti pesniško za Anglijo. Nominalno prvi zapis tega imena je bil v 4. stoletju pr. n. št. v Corpus Aristotelicum. Piše nekako takole: "Onstran stebrov Herculesa, obstajata dva zelo velika otoka imenovana Britannia; to sta Albion in Ierne Beseda Albion se lahko zaradi latinske besede albus (belo), nanaša na bele dovrske klife (med Anglijo in Francijo).

Podnebje

Anglija leži v zmernem pasu in je zaradi toplega Zalivskega toka precej namočena a vendar oceanskega podnebja.Na splošno ima Anglija toplejše podnebje kot države, ki ležijo na isti zemljepisni širini. Razlog za raznoliko vreme je, da se nad Anglijo mešata topli tropski in hladni polarni zrak. Najhladnejša meseca sta januar in februar, julij je običajno najtoplejši mesec. Meseci z blagim toplim vremenom so junij, september in oktober.Temperaturne razlike med poletjem in zimo so majhne. Padavine so dokaj enakomerno razporejene skozi vse leto.
Oceansko podnebje, ki nima zelo visokih in zelo nizkih temperatur, nudi dobre pogoje za rastlinstvo.Prevladujejo pašniki in travniki ter mešani in listnati gozdovi, ki pa so zaradi goste poselitve večinoma izkrčeni.

Najbolj primeren čas za obisk

Veliko Britanijo je povsem primerno obiskovati preko celega leta, saj razlike med zimo in poletjem niso takšne kot pri nas. Kratkotrajne padavine so prisotne preko celega leta. Vendar se zaradi toplejših temperatur priporoča obisk Velike Britanije v času pomladi, poletja in jeseni.

Površje

Velika Britanija je geografsko zelo razgibana dežela: na SZ Anglije, Škotskem in Walesu prevladujejo gorati reliefi, na J in JV Anglije ter S Irske pa nizko gričevje, nižavje in stare valovite uravnave.Na zahodu Britanskega otočja so visoke in strme obale, ki jih imenujemo klifi.

- **Najvišja gora** je Ben Nevis na Škotskem, ki meri 1344m
- **Najdaljša reka** je Temza ki meri 346 km.

Flora in favna

Približno polovica gozdnih površin v Združenem kraljestvu je v Angliji. Najpogostejši drevesi sta hrast in bukev v nižinah,bor in breza v višje ležečih predelih. Rastejo tudi češnja in jablana, uleks (Ulex europaeus) in številne vrste divjih rož.
Od živali so pogosti jeleni, kunci, zajci, jazbeci in lisice. Včasih so v Angliji živeli volkovi in divji merjasci, a so popolnoma izumrli. Obstaja veliko vrst ptic, kot so vrane, golobi, ptice pevke, plazilci so izjemno redki. Žužkojedi in drugi mali sesalci so pogosti. Jež na primer, je reden obiskovalec mestnih parkov. Angleška morja so raj za mnoge morske sesalce. Sivi tjulenj, razmeroma redka žival na svetu, se nahaja v velikem številu ob angleški obali.

PREHRANJEVALNA VERIGA MED ŽIVALI IN RASTLINAMI V TEM BIOMU

Velja, da je večja raznolikost in večje število vrst na njenem dnu kot pri vrhu.Najbolj stabilno gozdno okolje najdemo na nivoju tal.Vzdolž verige plenilci in plen neprestano bijejo bitko za biološko nadvlado, in s tem spodbujajo v evolucijski razvoj.

TIHI MORILEC-LETALEC Kot druge vrste sov se tudi pegasta sova neslišno približa do svojega plena- glodavcev. Letalno krila imajo nazobčan rob, kar upočasni tok zraka preko kril, ter tako zmanjšuje zvok,ko zamahnejo z krili se neslišno spustijo proti plenu.

IMAM GA-Nekatere roparice, kot ribji orel, ki živi v bližini jezer, rek in obal plen nenadno napadejo iz višine, ga zgrabijo s kremplji in odnesejo s seboj.Hrani se izključno z ribami.

Ujede potrebujejo prostor za lov, njihovo prisotnost na nekem področju v večji meri kot vrsta

rastja, določa fizično okolje.

ŽIVALI SO V NEVARNOSTI

Biotska raznovrstnost je vsota vseh živali, rastlin in mikroorganizmov ter genetskih informacij, ki jih prenašajo.Ohranjanje le te je bistvenega pomena za zdravje in stabilnost življenjskega prostora.

Ker se človeška populacija povečuje se kaže v visoki stopnji izgube biotske raznovrstnosti. Je mar COVID-19 z namenom, da se zmanjša ali gre mogoče za nadzorovano z zaščito ogroženih vrst živali? Je retorično vprašanje, ki ne pričakuje odgovora...

Podnebne spremembe grozijo živalim in rastlinam, enako tudi onesnaženje.

Nadaljnje tveganje predstavlja izguba življenjskega prostora in degradacija zaradi neprimernega izkoriščanja in krčenja zemlje, prekomerno izkoriščanje narave z divjim lovom ter dovoljenim lovom-žrtev v komercialne namene.

Tudi tekmovanje med vrstami flore in favne, ki so bile ne namerno ali namerno na novo naseljene v določen habitat, je pustilo neizbrisen pečat.

Tudi erozija tal predstavlja ogromen problem.

Obstaja potreba po zaščiti nekaterih vrst živali in njihovih izločkov v sodobni medicini.

In naj nazadnje je potrebno ustaviti trgovino z divjimi živalmi za domače živali, za hrano in okras.

Morja in oceani niso izjema, vse bolj so vode v njih in rekah onesnaženi s kemikalijami, ki se izlivajo z rekami v morje, s pogostimi izlivi nafte, ki dosežejo tudi obale in odpadki,odvrženimi ali naplavljenimi. Posledica je pogin rib, ptičev in drugih živali.

RASTLINE.....PRIMER

ŽIVALI.....PRIMER

VODE.....PRIMER

POVRŠJE.....PRIMER

ZGODOVINA.....PRIMER

ARHITEKTURA.....PRIMER

KOMBINACIJA DVEH.....PRIMER

POZOR:FOTOGRAFIJE PO DNEVIH SI SLEDIJO PO VRSTI, KOT SO OZNAČENE V BARVI V TEKSTU, LE DA NISO POIMENOVANE

slovensko-angleški slovar

geografska višina-altitude

geografska dolžina-longitude

površje-surface

biotska raznovrstnost-biodiversity

erozija-erosion

mikroorganizmi-microorganisms

podnebne spremembe-climate change

ogrožene vrste živali-endangered species of animals

degradacija-degradation

komercialni namen-commercial purposes

prehranjevalna veriga-food chain

evolucijski razvoj-evolutionary development

etimologija-etymology

Hello passengers!

In order to maximize your travel sense of personal development and pack your suitcases, I would like to refresh you on the rapidly important geographical and biological features of SW England.

I recommend waterproof hooded or hooded outerwear, good trekking boots, socks, even an umbrella.

Because there are so many beauty and attractions to be had, rest for the enjoyable “chase” of the best shots and be in good shape for all the walking trails that are exceptional.
... if you experience it, it's easier to remember .... Izar Ažman with my colleagues.